

# LE CHILI



## Circuit 12 jours - 9 nuits

- Pays des extrêmes pour les amoureux de la nature
  - Désert d'Atacama : le plus aride du monde
  - La mythique Valpareiso
- Croisière en catamaran sur le Lago de todos los Santos
- Découverte de l'Estancia El Cuadro avec activités

## TARIFS ET CONDITIONS

<b>DESTINATION</b>	LE CHILI – "Le pays où se finit la Terre..."
<b>TYPE DE VOYAGE</b>	12 jours - 9 nuits ; Départ : PARIS
	<u>Devis sur demande</u>

### CE PRIX COMPREND :

- **Le transport aérien PARIS ORLY / MADRID / SANTIAGO DU CHILI et retour en vols réguliers IBERIA**
- Les vols intérieurs SANTIAGO / CALAMA / SANTIAGO et SANTIAGO / PUERTO MONTT / SANTIAGO
- L'assistance aux aéroports
- Les transferts aéroport/hôtel/aéroport
- Le transport en autocar climatisé
- **Le logement base chambre double en hôtels 3\* et 4\* mentionnés au programme ou similaire**
- La pension complète du déjeuner du 2ème jour au déjeuner du 11ème jour
- Les pourboires dans les restaurants
- Les visites et excursions mentionnées au programme
- Les entrées aux parcs nationaux, réserves et musées
- Les services de guides francophones régionaux
- Les taxes d'aéroport pour les vols internationaux
- Les taxes d'aéroport pour les vols domestiques
- Un carnet de voyage complet avec un guide
- **L'assurance MULTIRISQUE CONFORT : Assistance, Rapatriement, Bagages et Annulation)**

### CE PRIX NE COMPREND PAS :

- Les boissons, les dépenses personnelles, les pourboires aux guides et aux chauffeurs
- Le supplément en chambre individuelle : - en nombre limité et selon disponibilité

FORMALITÉS pour les ressortissants français :  
Passeport en cours de validité obligatoire



*Une légende raconte que lorsque Dieu a créé la Terre, il avait dans ses mains des mers, océans, lacs, volcans, arbres, glaciers, déserts, roches, montagnes ...*

*Quand il eut terminé sa création, il lui restait un peu de tout dans les mains.*

*Au bout de la Terre, il jeta le tout et naquit le Chili...*

*Venir au Chili c'est revenir à un voyage très authentique et rencontrer des chiliens profondément gentils, courageux et ouverts*

### Visites & Excursions

- Le tour de ville de Santiago du Chili
- Le tour de ville de Valparaiso et la célèbre Vina Del Mar
- Le Salar d'Atacama et les lagunes Miscanti et Miñiques dans la réserve nationale Los Flamencos
- Les Geysers del Tatio et les thermes de Puritama
- Visite de Puerto Montt, la capitale des grands lacs
- L'île de Chiloé, la plus grande île d'Amérique du sud
- La croisière en catamaran (à moteur) sur le Lago de Todos Los Santos
- Visite de l'Estancia El Cuadro avec activités

### Repas

- Sélection de bonnes tables pour votre plaisir
- Déjeuner de fruits de mer et poisson au marché central de Santiago du Chili
- Déjeuner sur le port de Valparaiso
- Petit déjeuner organisé sur le site des Geysers del Tatio
- Déjeuner de « Curanto Chilote »
- Déjeuner champêtre dans une Estancia



### 1<sup>er</sup> jour : PARIS / MADRID

- Rendez-vous à l'aéroport de PARIS ORLY avec notre représentant DÉCALAGE HORAIRE
- Assistance aux formalités d'enregistrement.

 Envol pour MADRID sur vol régulier IBERIA

### 2<sup>ème</sup> jour : MADRID / SANTIAGO DU CHILI

 Correspondance pour SANTIAGO DU CHILI sur vol régulier IBERIA  
(Nuit et toutes prestations à bord)

- Arrivée à SANTIAGO DU CHILI
- Accueil par votre guide francophone
- Formalités de police
- Transfert à l'hôtel **FUNDADOR 3\*** ou similaire. Les chambres seront prêtes dès l'arrivée
- Installation dans votre chambre



*La ville de SANTIAGO fut fondée le 12 février 1541 par Pedro de Valdivia qui lui donna le nom de Santiago del Nuevo Extremo (Santiago, en mémoire de l'apôtre espagnol saint Jacques). Elle fut fondée entre les deux bras de la rivière Mapocho, sur les flancs du Cerro Santa Lucia. Le tracé de ville fut dessiné par Pedro de Gamboa selon les normes coloniales. Santiago est divisée en 37 communes, chaque commune, gérée par un maire, est chargée des tâches administratives, de la fiscalité, des services, de la santé et de l'éducation.*

*Aujourd'hui, l'agglomération compte plus de 7 millions d'habitants, ce qui équivaut à un tiers de la population totale du pays. Santiago est considérée comme la troisième ville la plus riche, la septième ville la plus peuplée et présentant la meilleure qualité de vie de l'Amérique latine.*

*Mélange d'une architecture coloniale et moderne, Santiago est une ville surprenante de contrastes. L'histoire, l'art et la tradition sont exposées dans ses musées, ses galeries d'art, ses centres d'artisanat et son quartier civique (où se trouve le siège du gouvernement). L'architecture de cette ville combine des bâtiments modernes et des palais néo-classiques.*

**Tour panoramique de la ville :** nous débuterons par la **Place du centre de la ville**. Autour de cette place se trouve le **Palais de l'audience royale** qui abrite le **Musée historique national et la Municipalité**. En face du palais de l'archevêque, le **monument aux peuples indigènes**, datant de fin 1992.

Nous visiterons aussi la **Cathédrale métropolitaine de Santiago**. Construite de 1748 à 1800. Ce vaste édifice est le siège de



l'archidiocèse de Santiago du Chili, une des cinq provinces ecclésiastiques du pays.

Cette cathédrale succède à plusieurs autres édifices.



Une première cathédrale est édifée en 1566 en remplacement de l'ancienne « iglesia mayor » qui servait jusqu'alors aux besoins de la communauté paroissiale.

Les travaux de cette première église épiscopale se poursuivent jusqu'en 1600 mais en 1648, un puissant séisme met à bas l'édifice. La reconstruction est entravée par un nouveau tremblement de terre, qui cause d'importants dégâts en 1657. Il faut dès lors encore trente ans de travaux avant que la cathédrale soit suffisamment avancée pour être de nouveau consacrée en 1687.

Lorsqu'un tremblement de terre frappe une nouvelle fois la région en 1730, affectant une fois de plus l'édifice, il faut se rendre à l'évidence et envisager une construction neuve et plus solide. Ainsi est décidée l'érection de la cathédrale actuelle, qui débute en 1748. L'évêque Juan González Melgarejo se lance dans ce projet, obtenant de

solides appuis, à commencer par celui du gouverneur Domingo Ortiz de Rozas. Les travaux sont supervisés par l'architecte Matías Vásquez Acuña, aidé dans la réalisation des plans par des frères jésuites.

Nous continuerons la visite avec **la découverte du musée d'Art Précolombien**, considéré comme la meilleure pièce d'Amérique Latine.

Puis, nous visiterons en suite "**La Moneda**", **palais de style néoclassique** servit de résidence aux présidents de la République depuis 1845.

**Le palais de la Monnaie**, utilisé à son origine comme hôtel des finances, où l'on frappait des insignes sur les pièces a été dessiné par l'architecte italien Giachino Toesca. Sa construction débuta en 1748 et il fut inauguré en 1805.

En juin 1845, sous la présidence de Manuel Bulnes, il devint le siège du gouvernement et la résidence du président de la République, meublée comme un palais français du XVIIIe siècle.

En 1930, fut aménagée une place face à la façade nord du palais, la Place de la Constitution. Plus récemment, en janvier 2006, fut inaugurée la Place de la Citoyenneté qui recouvre désormais un centre culturel.



Actuellement, La Moneda est le siège de la présidence de la République et de trois ministères : Intérieur, Secrétariat général de la Présidence et Secrétariat général du Gouvernement.

Puis, nous nous dirigeons vers **le marché central**. Ce beau bâtiment classé monument national en 1984, a été construit en 1868 par l'architecte chilien Fermín Vivaceta et toute son structure métallique fut fabriquée en Angleterre.

À l'époque, en Grande-Bretagne, ce bâtiment était considéré comme un excellent exemplaire de l'architecture en acier d'outre-mer.

Le marché central de Santiago est très réputé pour ses poissons et fruits de mer. Vous visiterez ses stands et petits restaurants.

- **Ici, arrêt pour le déjeuner.** Les fruits de mer et poissons les plus frais de la ville seront au menu au restaurant « Donde Augusto ».

L'après-midi, poursuite de la visite avec **la colline du « San Cristobal »**, montagnette qui abrite le parc Metropolitano d'une superficie de 740 ha et qui domine la ville à 880m d'altitude.

Après cette belle visite de Santiago, nous retournons à l'hôtel.

- Dîner au restaurant de l'hôtel.
- Nuit à l'hôtel **FUNDADOR** ou similaire

### 3<sup>ème</sup> jour : SANTIAGO / VALPAREISO / VINA DEL MAR / SANTIAGO

- Petit déjeuner à l'hôtel

**Départ vers le port mythique de Valparaíso**, littéralement « Vallée du Paradis », dont le centre historique a été déclaré en 2003 Patrimoine de l'Humanité par l'UNESCO.

Valparaíso est un des lieux les plus beaux et pittoresques de la région centrale du Chili. Capitale de la Région de Valparaíso et de la province du même nom. Elle est le premier port et la deuxième ville du pays.

Vous visiterez **le monument en hommage à la guerre du Pacifique** et **la Plaza Sotomayor au coeur de Valparaiso**, c'est la place d'où débuta l'expansion de la ville.



Ouverte sur le port, elle est entourée des bâtiments officiels : **l'Académie navale, le palais de justice, la gare**, entre autres.

Face à la Plaza Sotomayor, vous trouverez le **Muelle Prat** petit port d'où partent les bateaux proposant des visites de la baie.

La visite continue avec, **le Congreso nacional**, édifié pour décentraliser Santiago, pour finir avec **les cerros, les ascenseurs et La Sebastiana, maison de Pablo Neruda**.

- **Déjeuner dans le restaurant Bote Salvavidas sur le port de Valparaíso.**



Ensuite, route le long de la côte vers le nord jusqu'à **Viña del Mar**, célèbre ville balnéaire, lieu de rencontre des jeunes en été, dont les parcs avec d'immenses arbres et palmiers sont la raison de son nom bien mérité de Ville jardin.

En fin de journée, retour à Santiago.

- **Dîner et nuit à l'hôtel FUNDADOR.**

### 4<sup>ème</sup> jour : SANTIAGO / CALAMA / SAN PEDRO

- Petit déjeuner à l'hôtel

**Aujourd'hui vous profiterez d'une matinée libre**

- Déjeuner au restaurant de l'hôtel

- Transfert à l'aéroport



Envol pour CALAMA

- Accueil à l'aéroport de CALAMA
- Transfert à SAN PEDRO D'ATACAMA, installation à l'hôtel **CASA DON TOMAS** ou similaire.

*Désert le plus aride au monde, il est entouré de la cordillère des Andes et de la cordillère de la Côte. Les « Atacameños » ont été le premier peuple sédentaire au Chili et aussi les premiers à pratiquer l'agriculture, qui fut la principale source économique de la région, entre les plus importantes, les cultures de maïs, les haricots, les courgettes, les pommes de terre et le coton, entre autres. Une autre source économique majeure était le bétail, en profitant de la viande et de laine d'alpagas et de lamas, ces animaux furent le principal moyen de transport des habitants.*



*Son art remarquable fut exprimé par le tissage, la poterie et sculptures en bois, le cuivre et le bronze. Très semblable à d'autres cultures internationales, les « Atacameños » croyaient en la vie après la mort et ils étaient des croyants des forces de la nature.*

*Témoignage d'un peuple nomade qui s'est installé le long des petits cours d'eau au milieu du désert d'Atacama, le village de **SAN PEDRO D'ATACAMA** vous donnera la possibilité de vous transporter dans le passé en admirant les vestiges de la culture « Atacameña ».*



San Pedro est le point de départ de nombreuses attractions, telles que les Geysers du Tatio, fumerolles qui se forment à l'aube dues à l'ébullition des eaux ; le Salar d'Atacama, avec ses lacs de sel et ses flamants roses ; la Vallée de la Lune, sans aucun vestige de vie, et d'autres peuples anciens comme Toconao ou Caspana.

Vous aurez la possibilité de connaître la population locale grâce au tourisme ethnique, faire la connaissance des Ayllus (organisation familiale de l'agriculture) et du Quitar de Pukara

(structure défensive résidentielle).

- Dîner au restaurant de l'hôtel et nuit à l'hôtel **DON TOMAS** ou similaire

## 5<sup>ème</sup> jour : SALAR D'ATACAMA et LAGUNES

- Petit déjeuner à l'hôtel
- Départ à la découverte du Salar d'Atacama

Cette immense dépression saline de 320000 ha représente le plus grand salar du Chili. Entre les lagunes, ces croûtes de sel complètement tourmentées forment un relief unique qui, sous l'effet des vents de sable, prennent des teintes beige et rose.

La laguna Chaxa, réserve nationale protégée par la CONAF (Corporation nationale forestal), est un centre de nidification de flamants roses, que l'on admire dans un silence étonnant.





- **Déjeuner au village de Socaire**

L'après-midi, continuation de la visite avec les **magnifiques lagunes Miscanti et Miñiques dans la réserve nacional Los Flamencos**. Nous nous y rendrons par une piste qui traverse les steppes sauvages à plus de 4000 m d'altitude.

Au pied des volcans enneigés, deux sublimes lagunes couleur émeraude, un ciel bleu, de l'herbe jaune, de la terre couleur ocre, des roches rouges et noires et de la neige des volcans donnent comme résultat une harmonie de couleurs magnifiques et une incroyable sensation d'espace. Les seules traces de vie : quelques viscaches, de vigognes, d'oiseaux qui

viennent nicher pendant les mois de juillet à décembre en plein hiver quand les lacs sont gelés, ou de flamants protégés par la réserve nationale Los Flamencos.

- Retour au village en fin de journée
- **Dîner et nuit** à San Pedro d'Atacama.

## 6<sup>ème</sup> jour : EN PLEIN DÉSERT...

La journée commence à 04h30 du matin avec un **départ vers les zones de Geysers del Tatio**, lesquels se trouvent à une altitude de 4.300 mètres.

Avec les premiers rayons du soleil, ceux-ci commencent à produire de puissants jets pouvant atteindre 8m de hauteur. Les colonnes de vapeur apportent au scénario une touche mystique. Expérience inoubliable dans un décor de plaine géothermique entourée de pics élevés.



L'activité des geysers est au maximum à cette heure matinale.

- Petit-déjeuner organisé sur le site.
- Sur le retour à San Pedro de Atacama, **nous passerons dans le village isolé de Machuca, avant de nous baigner dans les eaux chaudes des Thermes de Puritama.**
- **Déjeuner** prévu au restaurant Café Adobe.



Ensuite, **départ vers la Vallée de la Lune**, formations salines et argileuses produites par des plissements qui ont eu lieu des millions d'années auparavant, laissant des petites montagnes de formes capricieuses. Ce paysage est d'une beauté étrange, presque surnaturelle.

Au coucher de soleil, les dunes et les curieuses formations rocheuses qui parsèment la vallée projettent des ombres fantastiques et, lorsque la pâle clarté de la lune se reflète sur les cristaux de sel du désert, on se croirait sur une autre planète.

- Dîner et nuit à l'hôtel de San Pedro d'Atacama.

## 7<sup>ème</sup> jour : SAN PEDRO / CALAMA / SANTIAGO





# DÉCALAGE HORAIRE

- Petit déjeuner



Ce matin, nous visiterons **le village de San Pedro**. Petit village d'adobe (briques de terre et de paille cuites au soleil) situé au coeur d'une oasis perdue en plein désert d'Atacama, San Pedro d'Atacama, est le témoignage d'un peuple nomade qui s'est installé le long des petits cours d'eau au milieu du désert d'Atacama, ce village vous donnera la possibilité de vous transporter dans le passé en admirant les vestiges de la culture « atacameña ».

Puis, vous pourrez profiter de **temps libre pour vous promener dans le village et découvrir les boutiques d'artisanat local**.

- **Déjeuner** au restaurant La Estaka

- Transfert pour l'aéroport de CALAMA



*Envol pour SANTIAGO*

- Accueil à l'aéroport de SANTIAGO
- Transfert à l'hôtel **FUNDADOR** ou similaire
- **Dîner** et nuit à l'hôtel.

## 8<sup>ème</sup> jour : SANTIAGO / PUERTO MONTT / PUERTO VARAS

- Petit déjeuner
- Départ pour l'aéroport



*Envol pour PUERTO MONTT*

- Accueil à l'aéroport de PUERTO MONTT
- Transfert pour PUERTO VARAS

Dans cette région aux paysages naturels magnifiques, **vous visiterez la ville de Puerto Montt**, capitale de la région des lacs. Grand port actif, important port de commerce, de pêche et de transport (ferry).

**Vous visiterez les stations balnéaires de Pelluco et Chinquihue, terminant à Angelmó, célèbre pour son marché artisanal et ses pêcheurs.**

- **Déjeuner au marché central.**

Vous continuerez ce voyage sur la route Panamericana, 18 km pour arriver à la magnifique ville de PUERTO VARAS, connue comme la « ville des Roses », située aux pieds du lac Llanquihue, avec une vue privilégiée sur les volcans Osorno et Calbuco, vous y trouverez d'anciens bâtiments du siècle dernier, entourés de jardins.

- Dîner au restaurant de l'hôtel
- Nuit à l'hôtel **SOLACE** ou similaire



## 9<sup>ème</sup> jour : PUERTO VARAS / ILE DE CHILOÉ / PUERTO VARAS

- Petit déjeuner



Départ pour l'île de **CHILOÉ**, plus grande île d'Amérique du Sud après la Terre de Feu. Terre et mer de légendes, de mythes, d'histoire, de traditions et de fêtes folkloriques...



**Traversée du canal du Chacao en ferry** pour atteindre la ville d'ANCUD, première étape sur la route qui traverse l'île.

**Visite de la ville** constituée de maisons typiques "chilote", ces dernières sont recouvertes de tuiles en bois, de la façade au toit.



**Visite du fort San Antonio**, un des derniers bastions de la résistance espagnole avant l'indépendance.

- **Déjeuner de « Curanto Chilote »**, la spécialité locale.

Route vers Castro, dans l'après-midi, pour **découvrir les typiques maisons sur pilotis**, et **les nombreuses églises en bois aux couleurs insolites** qui font la particularité de cette île. Le port, le marché artisanal, la cathédrale jaune et les rues bordées de maison colorées composent un paysage inoubliable.

Le dernier point d'arrêt sera **DALCAHUE**, **joli village côtier** situé à une vingtaine de kilomètres au nord de CASTRO. Son nom vient des longues chaloupes effilées à voile de laine, les dalcas, que fabriquaient les indiens. Son église en bois d'alerce est l'une des plus belles de Chiloé.

Retour à PUERTO VARAS.

- Dîner au restaurant de l'hôtel et nuit à l'hôtel SOLACE.


## 10<sup>ème</sup> jour : TRAVERSÉE DES LACS

- Petit déjeuner


Au départ de votre hôtel à PUERTO VARAS, **vous allez parcourir la route internationale qui longe le lac Llanquihue sur 47 km**. Une route qui passe par une **nature d'une beauté puissante**, se faufilant entre les volcans et les forêts denses.

Vous arriverez au **parc National Vicente Perez Rosales**, l'un de plus spectaculaires et plus anciens parcs du Chili, créé en 1926. Il s'étend sur une superficie de 253.789 ha. **Son attrait principal est le lac Todos los Santos**.



 Vous continuerez le chemin jusqu'à PETROHUÉ, un hameau minuscule. **Quelques minutes de marche** et vous retrouverez un **spectacle à couper le souffle**, un site d'une beauté émouvante, avec un torrent couleur émeraude taillant son lit dans une terre volcanique noire, encaissé dans une végétation d'un vert profond, les magnifiques "Saltos de Petrohué", rien à voir avec une simple cascada, comme son nom pourrait le laisser supposer.



Après, vous irez vers le **“Lago de Todos los Santos”**, nommé ainsi en raison de sa découverte par les explorateurs espagnols le jour de la Toussaint. Appelé aussi lac Esmeralda en raison de la couleur de ses eaux cristaline, **pour vous embarquer à bord d’un**  **catamaran à destination de PEULLA.**

Pendant la navigation, **vous pourrez observer les volcans Osorno, Puntagudo et Tronador** avant d’arriver au village de Peulla situé près de la frontière argentine et plus précisément de l’autre côté du Lac de Todos los Santos, **aux pieds de la cordillère des Andes.**

- La navigation de retour débutera après votre **déjeuner**.
- Retour à PUERTO VARAS.
- Dîner au restaurant de l’hôtel et nuit à l’hôtel SOLACE.

## 11<sup>ème</sup> jour : PUERTO VARAS / PUERTO MONTT / SANTIAGO / MADRID

- Petit déjeuner
- Transfert à l’aéroport



*Envol pour SANTIAGO*

- Réception à l’aéroport de SANTIAGO par votre guide francophone

Départ vers la **Vallée de Casablanca** pour une **visite de « L’estancia El Cuadro »**, située dans le secteur de Tapihue, une région privilégiée de la célèbre dénomination originaire de Casablanca.



Avec son concept informel et éducatif, vous connaîtrez de plus près l’histoire du vin, la culture et les traditions de la zone.


Au coeur d’un paysage champêtre, **l’estancia vous invite à participer de ses nombreuses activités guidées par des experts dans cet endroit merveilleux.**

Un lieu et une promenade inoubliables, entre Viña del Mar et Santiago.

- ★ **Une visite de l’Estancia, une visite guidée du vignoble sur une carriole présentant une variété de cépages, une dégustation de vins, un spectacle folklorique, un « Rodeo » chilien et un déjeuner champêtre, font partis des activités à réaliser aujourd’hui.**



- Vers 16h00, transfert à l'aéroport de SANTIAGO
- Assistance aux formalités d'enregistrement

 *Envol pour MADRID (Nuit et toutes prestations à bord)*

**12<sup>ème</sup> jour : MADRID / PARIS ORLY**

 *Correspondance pour PARIS ORLY*

Arrivée à Paris

**DÉCALAGE HORAIRE VOUS SOUHAITE UN AGRÉABLE VOYAGE !!!**

#### **ATLANTIQUE LOIRE TOURISME**

SAS au capital de 160.000€ - 35 rue Gambetta – 44 000 NANTES  
Tél : 02 40 50 72 40 – Fax : 02 40 50 01 30 – Email : [contact1@decalage-horaire.fr](mailto:contact1@decalage-horaire.fr) – IM 044100029  
RCS Nantes B 385 064 373 – N° TVA Intracom. FR 523 850 64 373 – APE 7912 Z  
Garantie Financière : BPA Nantes – R.C.P. Aviva Assurance  
[www.decalage-horaire.fr](http://www.decalage-horaire.fr)